



**КОМИТЕТ ИМУЩЕСТВЕННЫХ ОТНОШЕНИЙ
АДМИНИСТРАЦИИ ПЕРМСКОГО МУНИЦИПАЛЬНОГО ОКРУГА**

РЕШЕНИЕ

о размещении объектов № 376

Пермский край
Пермский муниципальный округ

19.02.2025

Комитет имущественных отношений администрации Пермского муниципального округа разрешает Акционерному обществу «Газпром газораспределение Пермь» (ИНН 5902183841, ОГРН 1025900512670, почтовый адрес: 614000, г. Пермь, ул. Петропавловская, 43)

размещение объекта «Газопровод давлением до 1,2 Мпа, для размещения которого не требуется разрешения на строительство»

на землях муниципальной собственности.

на срок 1 год

Местоположение: расположенных рядом с домом по адресу: Пермский край, Пермский муниципальный округ, д. Мостовая, ул. Сосновая, д. 4

Приложение: схема предполагаемых к использованию земель или части земельного участка.

Особые условия использования:

- 1) При размещении газопровода учесть параметры ширины проезда улично-дорожной сети, во избежание сужения полосы отвода дороги.
- 2) При условии получения разрешения на производство земляных работ.

Заместитель председателя комитета


(подпись, печать)

М.В. Королева



Схема предполагаемых к использованию земель или части земельного участка

Объект: Газопровод давлением до 1,2 Мпа включительно, для размещения которого не требуется разрешения на строительство

Местоположение: расположенных рядом с домом по адресу: Пермский край, Пермский муниципальный округ, д. Мостовая, ул. Сосновая, д.4

Площадь земель или части земельного участка, кв.м.: 224

Категория земель: земли населенных пунктов





Вид разрешенного использования: -


Каталог координат, м

№ точки границы	X	Y
n1	497808.05	2257361.23
n2	497797.66	2257349.71
n3	497793.34	2257344.93
n4	497791.09	2257342.44
n5	497797.33	2257336.27
n6	497814.59	2257355.27

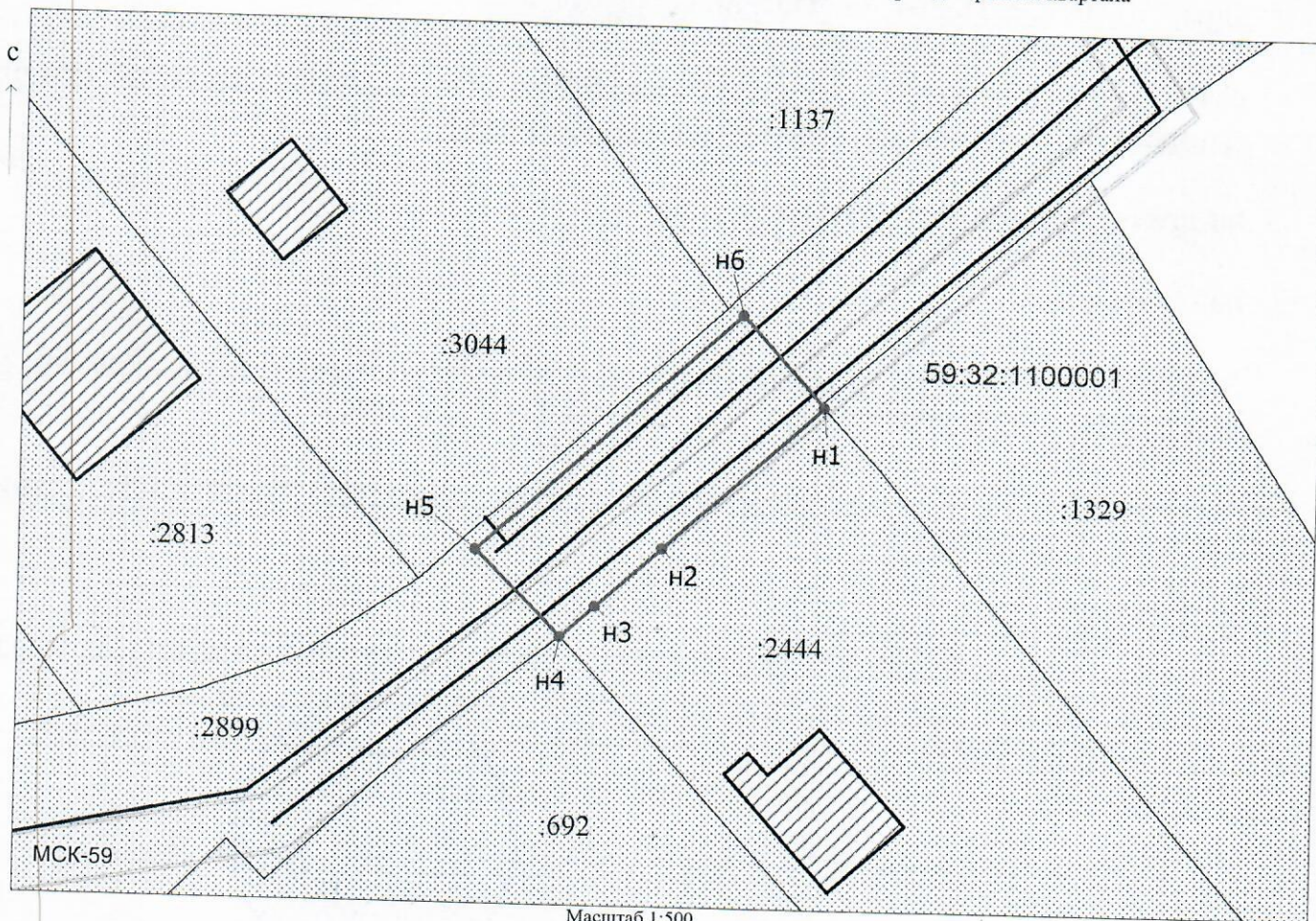
Описание границ смежных землепользователей:
 От точки n1 до точки n4 - земельный участок с кадастровым номером 59:32:1100001:2444
 От точки n4 до точки n1 - земельный участок с кадастровым номером 59:32:1100001:2899

Условные обозначения:

-  - предполагаемый участок земель, на которых планируется размещение объекта
-  :2444 - границы и номер земельного участка, сведения о которых внесены в ЕГРН
-  - границы объекта капитального строит-ва, сведения о котором внесены в ЕГРН
-  - граница кадастрового квартала

-  - зоны с особыми условиями использования территории, сведения о которых внесены в ЕГРН
- :ЗУ1 - обозначение запрашиваемого земельного участка
- n1 - характерная точка границ земель или части земельного участка

59:32:1100001 - номер кадастрового квартала



Заявитель: Киямова Д.Х. / Киямова Д.Х.
 (подпись, расшифровка подписи)

МП
 (для юридических лиц
 и индивидуальных предпринимателей)